

INFORME DE MONITOREO DE MEDIOS*

Fecha: 1/09/2024

Semana N° 36

Coordinación de Vigilancia Epidemiológica

*Vigilancia basada en eventos de interés epidemiológico mediante el monitoreo de medios abiertos de comunicación locales y nacionales.

Reporte de eventos:

Amenaza	Tema	Medio	Fecha	Resumen	Liga	Prioridad	Verificación
Derrumbe	15 familias más en riesgo tras colapso de paredón en colonia de Jiutepec	La Jornada Morelos	01 septiembre 2024	Autoridades del Ayuntamiento de Jiutepec, han notificado a cerca de 15 familias mas que residen en la zona donde ocurrió el colapso de una barda, en la colonia Jardín Juárez, sobre el riesgo que corren de sufrir accidentes ante posibles deslaves	https://www.lajornadamorelos.mx/sociedad/15-familias-mas-en-riesgo-tras-colapso-de-paredon-en-colonia-de-jiutepec/	Bajo	Ratificado
Hidrosanitario	Tepoztlán, también resultó afectado por lluvias	24 Morelos	01 de septiembre 2024	Durante la madrugada del sábado, el ayuntamiento de Tepoztlán, a través de la coordinación de Protección Civil, brindó asistencia a los residentes de la colonia la presa, quienes resultaron afectados por las intensas lluvias que azotaron la región	https://x.com/24_morelos/status/182992498952262457?s=46	Bajo	Ratificado
Derrumbe	Cuernavaca insiste en abandonar casas en zonas de riesgo por lluvias	La Jornada Morelos	01 de septiembre 2024	El ayuntamiento de Cuernavaca, a través de la Secretaría de Protección Civil, Bomberos, Rescate y Urgencias Médicas, ha reforzado las notificaciones a vecinos de las colonias los pilares y mina 5, particularmente en la calle Bugambilias, informando de la situación de riesgo en la que se encuentran por el reblandecimiento del paredón que colinda con el panteón de la paz y los recientes deslizamientos de tierra y piedras, lo que motiva a desalojar viviendas ya identificadas	https://www.lajornadamorelos.mx/sociedad/cuernavaca-insiste-en-abandonar-casas-en-zonas-de-riesgo-por-lluvias/	Bajo	Ratificado
Hidrosanitario	Causan lluvias serios estragos	Diario de Morelos	01 de septiembre 2024	Al menos seis municipios reportaron estragos entre ellos Jiutepec, donde un deslave cobró tres vidas, Tepoztlán fue otro de los municipios que también tuvo severas inundaciones, se informó que el poblado de Atongo, Jojutla, Tlaltizapan se registraron varias afectaciones, Temixco, mantienen Monitoreo del río Apatlaco, que cruza por los municipios y las zonas de riesgo donde las familias han sido notificadas. Xochitepec también resulto afectado impidiendo el paso a comunidades como atlacholoaya y Chiconcuac	https://publicaciones.diariodemorelos.com/diario-de-morelos/20240901	Bajo	Ratificado
Derrumbe	Aplica SEDENA plan DN-III-E y plan GN-A en Jiutepec, por deslave en viviendas	La Unión de Morelos	25 agosto 2024	La Secretaria de la Defensa Nacional, a través de las Comandancias de la I Región Militar y de la 24/a Zona Militar, informó que elementos del Ejército Mexicano y la Guardia Nacional adscritos a esta Zona Militar, llevaron a cabo la aplicación del plan DN-III-E y Plan GN, respectivamente, en su fase de auxilio, para atender el deslave de un cerro generado por las intensas lluvias.	https://www.launion.com.mx/morelos/avances/noticias/256079-aplica-sedena-plan-dn-iii-e-y-plan-gn-a-en-jiutepec-por-deslave-en-viviendas.html?utm_term=Autofeed&utm_medium=Social&utm_source=Twitter#Echobox=1725132194	Bajo	Ratificado

INFORME DE RIESGOS METEOROLÓGICOS, TEMPERATURAS

Fecha: 1/09/2024

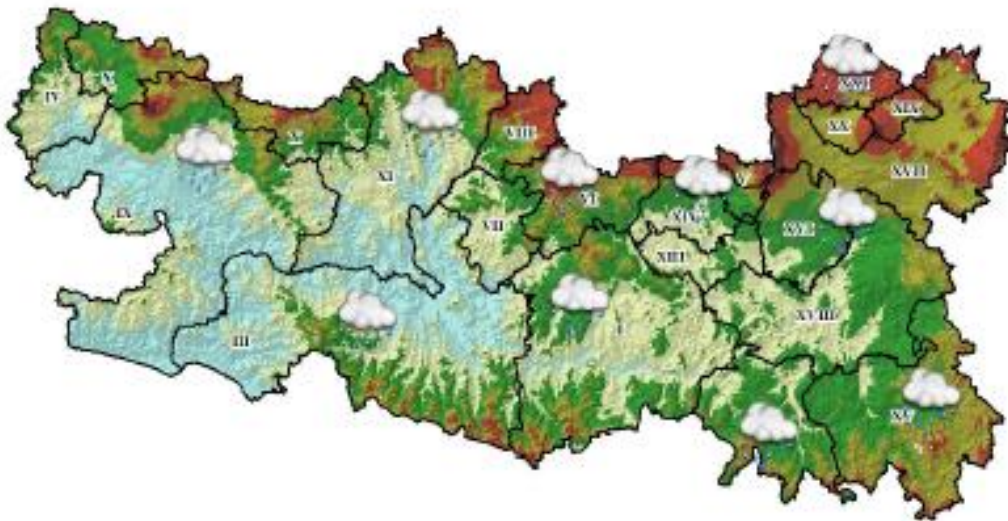
Semana N° 36


Coordinación de Vigilancia Epidemiológica

Fuente: Servicio Meteorológico Nacional de México, CONAGUA. <https://x.com/ConaguaOCB> y <https://proteccioncivil.morelos.gob.mx/>

Para el Estado de Morelos se espera:

Canal de baja presión al interior del país, mantendrá condiciones para chubascos a lluvias puntualmente muy fuertes (50 a 75 mm), en el día se espera cielo medio nublado con temperaturas máximas de templadas a cálidas, temperaturas matutinas y nocturnas de frescas a muy frescas. Viento de dirección variable de 10 a 25 km/h.



 Recomendaciones de Protección Civil	Nivel de moderado
<p>LLUVIAS ALTAS E INUNDACIONES:</p> <ul style="list-style-type: none"> Localiza los lugares altos y las rutas por donde puedas llegar a los refugios temporales. Infórmate a través de los medios de comunicación y redes sociales oficiales de los avisos o pronósticos de lluvias. Obedece las recomendaciones de las unidades de Protección Civil. No invadas las zonas cercanas a los ríos. Evita cruzar puentes cuando el nivel del río lo alcance. Si habitas en cañadas o laderas muy inclinadas, evita acercarte al río, ya que éste puede arrastrar piedras, lodo, troncos de árboles y otros escombros que pueden causarte daño. Práctica con tiempo una evacuación pronta, hacia la zona más segura, alta y cercana. Evita caminar en zonas inundadas Evita cruzar cualquier río en vehículo o caminando, y mantente lejos de la corriente. 	<p>Existe riesgo meteorológico para la población en general.</p> <p>Los riesgos se presentan debido a lluvias intensas y prolongadas, que se acumulan en zonas bajas con drenaje deficiente, por las pendientes que son reducidas o por arroyos azolvados. Este tipo de inundaciones se presentan por la topografía del terreno, a que los suelos son impermeables (no permiten la infiltración al suelo) y porque se rebasa la capacidad de conducción de las corrientes de agua, barrancas y apantles. Debido al gran número de barrancas en la Región, existen riesgos de inundación ocasionados por el desbordamiento de las mismas.</p>

INFORME DE MONITOREO VOLCÁNICO

Fecha: 1/09/2024

Semanan°36

Coordinación de Vigilancia Epidemiológica

Fuente: Servicio Sismológico Nacional, UNAM. / Centro nacional de Prevención de Desastres (CENAPRED)-SEGOB, SENEAM-SCT y NOAA.




Actividad del volcán POPOCATÉPETL

Viernes 30 de Agosto del 2024



**Semáforo de
Alerta Volcánica**

AMARILLO
Fase 2

Últimas 24 horas:

35
Exhalaciones

146
Minutos de Tremor

64
Minutos de Secuencia
de Exhalaciones

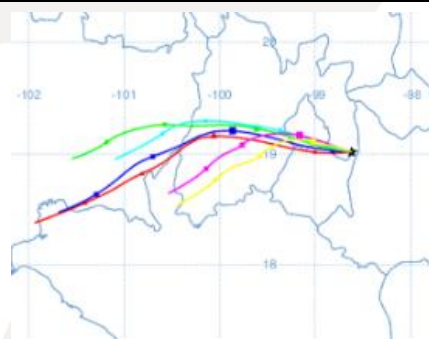
Imagen destacada de las últimas 24 horas

NIVEL DE ALERTA		AMARILLO-FASE 2	RECOMENDACIONES PARA LA FASE AMARILLO FASE 2
	<p>El volcán presenta incremento en su actividad, con explosiones esporádicas:</p> <ul style="list-style-type: none"> Pluma continúa de vapor de agua y gas. Caída de ceniza leves a moderadas en poblaciones cercanas. Lanzamiento de fragmentos incandescentes y posibilidad de flujos piroclásticos de corto alcance asociado a las explosiones. Crecimiento y destrucción de domos de lava. Flujos de lodo o escombros de corto alcance. 		<ol style="list-style-type: none"> Continuar con el radio de seguridad de 12 km, por lo que la permanencia en esa área no está permitida. Controlar el tránsito entre Santiago Xalitxintla y San Pedro Nexapa, vía Paso de Cortés. A las autoridades de Protección Civil, mantener sus procedimientos preventivos, de acuerdo con sus planes operativos. A la población se le recomienda elevar la atención a los avisos de las autoridades de su localidad y se exhorta a no acercarse al volcán, y mucho menos al cráter. Mantenerse fuera de cañadas ante posibles flujos de lodo, principalmente en temporada de lluvias.

PRONOSTICO DE CAIDA DE CENIZA

Indica trayectorias hacia oeste-noroeste, cambiando al suroeste del cráter (simulando exhalación cada hora en las próximas 6 horas), a su paso por las zonas sureste, sur, suroeste y oeste del Estado de México; zona norte del estado de Morelos; zona sur de la Ciudad de México y zona este del estado de Michoacán, para las primeras 12 horas de pronóstico (de las 10:00 a las 22:00 hora local). Posteriormente, para las últimas 12 horas de pronóstico (de las 22:00 a las 10:00 hora local del día siguiente), las trayectorias continuarían sobre las zonas sur y suroeste del Estado de México y zonas oeste y sur del estado de Michoacán. Dichas trayectorias pronostican la dirección principal de emisiones de la pluma de gas, vapor de agua y/o cenizas volcánicas, procedentes del Volcán Popocatepetl.

SIN REPORTE DE POBLACION AFECTADA AL MOMENTO DE ESTE REPORTE



INFORME DE MONITOREO DE SISMOS y CALIDAD DEL AIRE

Fecha: 1/09/2024

Semana N° 36

Coordinación de Vigilancia Epidemiológica

Fuente: Servicio Sismológico Nacional: <https://x.com/SismologicoMX>, Sistema Nacional de Información de la Calidad del Aire <https://sinaica.inecc.gob.mx/index.php> y Contaminación del aire del mundo: Índice de calidad del aire en tiempo real <https://waqi.info/es/>

SISMOS

SISMOS

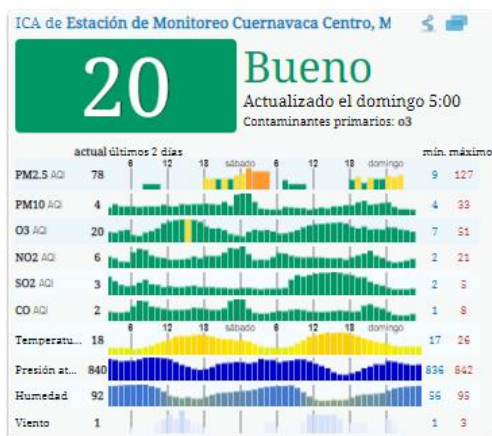
En las últimas 24 horas **No se registró sismo superior a 5.0 grados de magnitud** y que por su cercanía pudiese afectar al Estado de Morelos.

REPORTE DE DAÑOS A LA POBLACION

PROTECCIÓN CIVIL

Sin reporte de daños a la población ni a la infraestructura en salud.

Calidad del Aire



ICA	Calidad del Aire	Proteja su Salud
0 - 50	Buena	No se anticipan impactos a la salud cuando la calidad del aire se encuentra en este intervalo.
51 - 100	Moderada	Las personas extraordinariamente sensitivas deben considerar limitación de los esfuerzos físicos excesivos y prolongados al aire libre.
101-150	Dañina a la Salud de los Grupos Sensitivos	Los niños y adultos activos, y personas con enfermedades respiratorias tales como el asma, deben evitar los esfuerzos físicos excesivos y prolongados al aire libre.
151-200	Dañina a la Salud	Los niños y adultos activos, y personas con enfermedades respiratorias tales como el asma, deben evitar los esfuerzos excesivos prolongados al aire libre; las demás personas, especialmente los niños, deben limitar los esfuerzos físicos excesivos y prolongados al aire libre.
201-300	Muy Dañina a la Salud	Los niños y adultos activos, y personas con enfermedades respiratorias tales como el asma, deben evitar todos los esfuerzos excesivos al aire libre; las demás personas, especialmente los niños, deben limitar los esfuerzos físicos excesivos al aire libre.
300+	Arriesgado	



SERVICIOS
DE SALUD



<http://ssm.gob.mx>



Servicios de Salud Morelos



@MorelosSalud

INFORME DE MONITOREO EPIDEMIOLÓGICO

Fecha: 1/09/2024

Semana N°36

Coordinación de Vigilancia Epidemiológica

Fuente: Jurisdicciones Sanitarias del estado de Morelos.

JURISDICCION SANITARIA I:

- **Red Negativa:** Hasta la elaboración de este reporte, no se cuenta con ninguna notificación inmediata de cualquier enfermedad sujeta a vigilancia epidemiológica

JURISDICCION SANITARIA II:

- **Red Negativa:** Hasta la elaboración de este reporte, no se cuenta con ninguna notificación inmediata de cualquier enfermedad sujeta a vigilancia epidemiológica

JURISDICCION SANITARIA III:

- **Red Negativa:** Hasta la elaboración de este reporte, no se cuenta con ninguna notificación inmediata de cualquier enfermedad sujeta a vigilancia epidemiológica

Afectaciones por las lluvias

Actualización de afectaciones 31/08/24:

Municipio:

- Jojutla: Encharcamiento en cancha techada de la Colonia Santa María de Tlatenchi, 4 casas afectadas y deshabitadas en la Colonia Alejandra del Centro, colapso de 1 barda perimetral en la colonia Pedro Amaro.
- Tlaltizapán: Encharcamientos en Colonia Temimilcingo se continua con la investigación en conjunto con Protección Civil (PC) del Municipio
- Jiutepec: Alud de tierra en Col. Jardín Juárez deja a 3 niñas menores de edad, por su parte el Sistema Estatal para el Desarrollo Integral de la Familia (SEDIF) Morelos y Sistema Municipal DIF (SMDIF) activo un refugio temporal para las personas que se vieron afectadas, se coordinan actividades con la Comisión para la Protección Contra los Riesgos Sanitarios del Estado de Morelos (COPRISEM) de la Jurisdicción Sanitaria No. I.
- Tepoztlán: Encharcamiento en Unidad Habitacional Acolapa se continua con la investigación en conjunto con Protección Civil (PC) del Municipio
- Emiliano Zapata: Encharcamiento en Colonia el Órgano y Colonia el Guante se continua con la investigación en conjunto con Protección Civil (PC) del Municipio.

Fuente: Urgencias Epidemiológicas y Desastres (UEyD) de Jurisdicción Sanitaria I y II



Afectaciones: 1/09/2024

Derivado a las lluvias moderadas y fuertes en la noche de ayer y madrugada del día de hoy en el Estado, se presentaron encharcamientos en avenidas principales y distintos municipios (Tetecala, Coatlán del Río, Cuernavaca, Puente de Ixtla), generando el desbordamiento de canales y ríos en distintos puntos generando pérdidas materiales.

Hasta la elaboración de este informe, no se cuenta con otra notificación que requiera la participación de Salud, se continua pendiente del monitoreo.

Fuente: Coordinación de UEyD



SERVICIOS
DE SALUD



<http://ssm.gob.mx>



Servicios de Salud Morelos



@MorelosSalud